

Numer projektu:

COR_11

Zadanie:
Budowa infrastruktury telekomunikacyjnej


Metoda:
Wykop otwarty (komory)
Przecisk lub przewiert sterowany


W obszarze zabudowanym


Kategoria drogi:
droga krajowa
droga wojewódzka
droga powiatowa
droga gminna


Przekrój uliczny 1x2


Legenda:


 znak pionowy prj.


 znak poziomy ist.


 zaporą drogową U-20c


 linia kablowa

 krawędź jezdni

 krawędź chodnika

 pas zieleni

 granica pasa drogowego

 przecisk